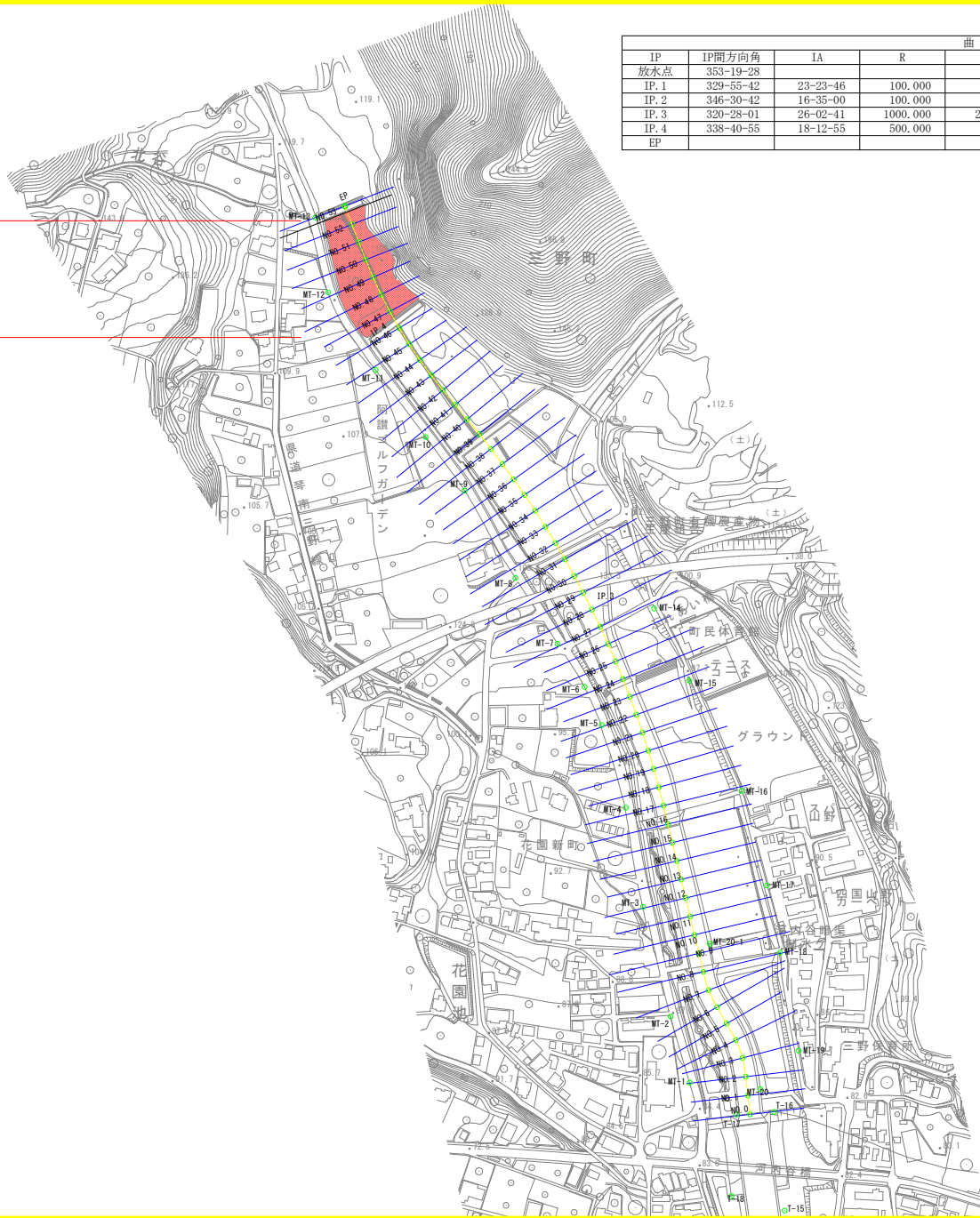




施工延長L=122m  
NO. 46+12.0~NO. 52+14.0



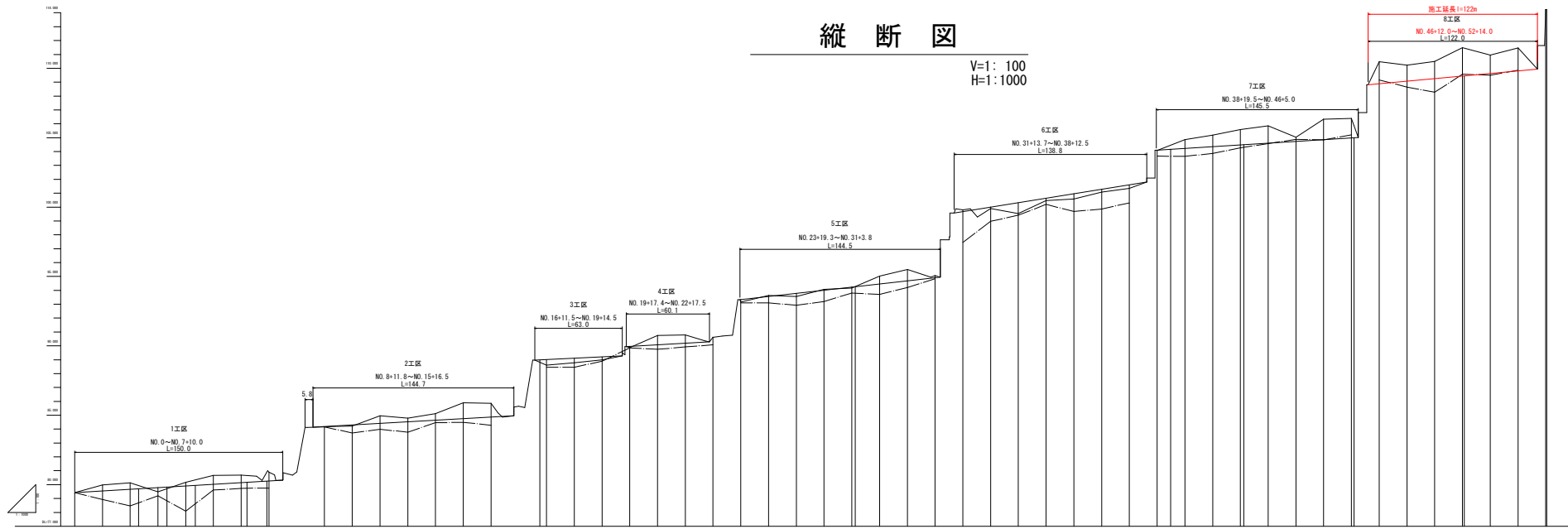
曲線表										
IP	IP間方向角	IA	R	TL	SL	CL	IP間距離	X座標	Y座標	
放水点	353-19-28						66.721	116220.518	42879.872	
IP. 1	329-55-42	23-23-46	100.000	20.706	2.121	40.834	72.541	116286.787	42872.116	
IP. 2	346-30-42	16-35-00	100.000	14.574	1.056	28.943	428.004	116349.564	42835.767	
IP. 3	320-28-01	26-02-41	1000.000	231.280	26.397	454.568	364.066	116765.763	42735.936	
IP. 4	338-40-55	18-12-55	500.000	80.155	6.384	158.958	139.433	117046.551	42504.199	
EP								117176.444	42453.509	

**実施設計図面**

工事名	R2三土 河内谷川 三・三野芝生他 河道掘削工事(2)		
路線名称	河内谷川		
工事箇所	三好市三野町芝生他(第2分割)		
図面名	平面図		
縮尺	S=1:5,000	図面番号	1/5
会社名			
事業者名	徳島県西部総合県民局県土整備部<三好>		

# 縦断図

V=1: 100  
H=1: 1000



勾配	[Diagrammatic representation of slopes and grades]																																																																																																			
計画高	[Plan elevation data]																																																																																																			
現地地盤高	[Existing ground elevation data]																																																																																																			
地盤高	[Ground elevation data]																																																																																																			
追加距離	[Additional distance data]																																																																																																			
車距離	[Vehicle distance data]																																																																																																			
測点番号	[Measurement point numbers]																																																																																																			
中間線 曲率図	[Intermediate line and curve data]																																																																																																			

凡例

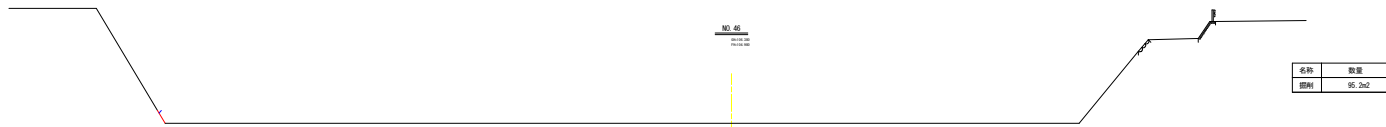
—— 最深河床高  
—— 計画線

区域設計部

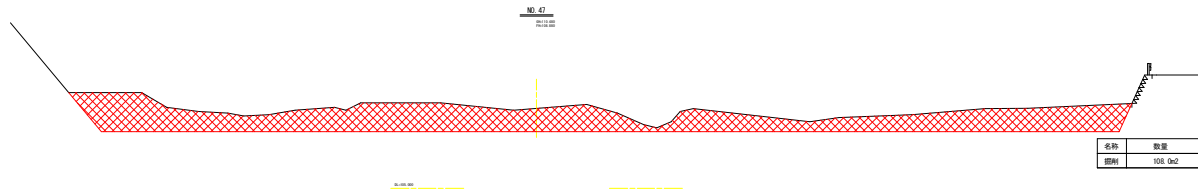
工務部 土木課 河川・土木課長 田中 健一  
 設計者 田中 健一  
 工事名称 河川改修工事 (河川改修)  
 図面番号 000000  
 縮尺 縦横 1:1000 図面番号 2/5  
 発行日 2023.10.20  
 承認者 田中 健一

# 横断図

S=1:100



名称	数量
標高	95.2m2



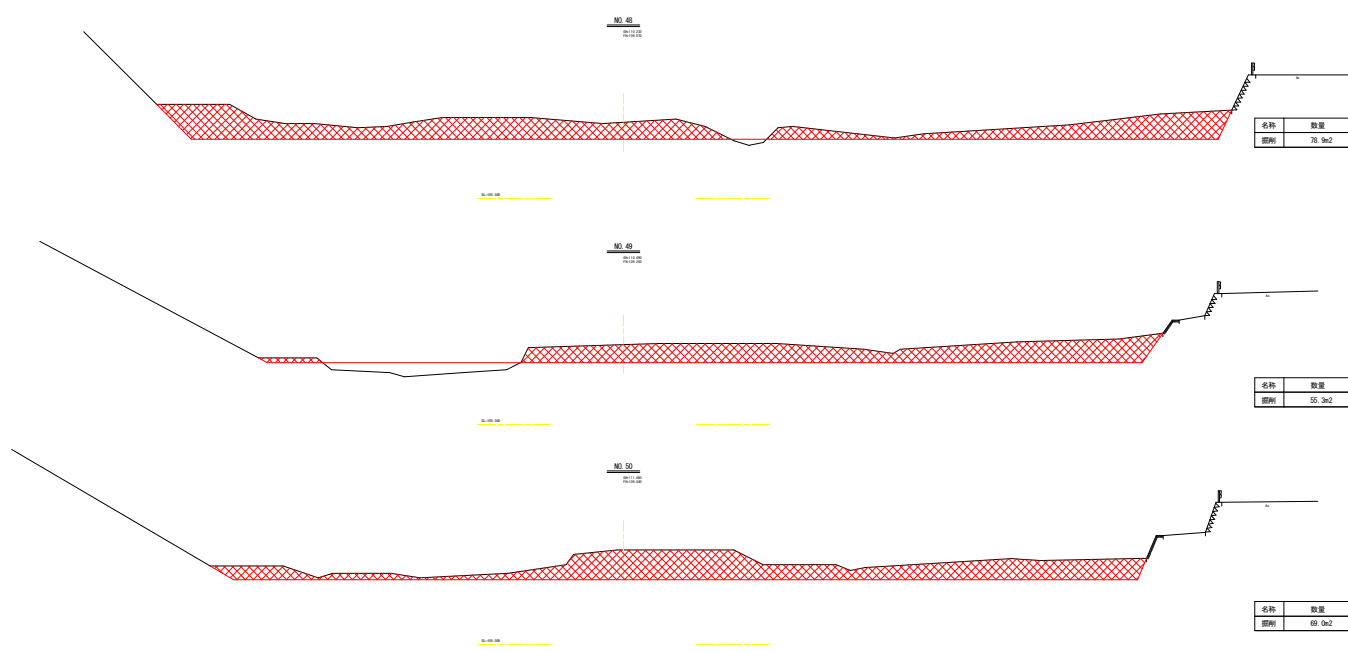
名称	数量
標高	105.0m2

凡例  
標高範囲

実施設計書	
工事名	国土交通省 国土院 国土院 国土院 (1)
建設年度	令和3年度
工事種別	国土院 国土院 (1)
図面名	標高範囲
縮尺	S=1:100 数量 3.5
作成者	
承認者	

# 横断图

S=1:100




凡例  
 砂州

设计说明	
工程名称	XXXXXXXXXXXXXXXXXXXXXXXXXXXX
设计阶段	初步设计
工程地点	XXXXXXXXXXXXXXXXXXXXXXXXXXXX
设计日期	XXXX年XX月XX日
设计人	XXXXXXXXXX
审核人	XXXXXXXXXX
批准人	XXXXXXXXXX

# 横断図

S=1:100



凡例  
 掘削範囲

図面記入内容	
工種名	土木系 測量 (1) 測量 (2) 測量 (3)
図面名	測量
工務所名	測量課
図面番	測量
縮尺	S=1:100
縮尺	測量
縮尺	測量
縮尺	測量